

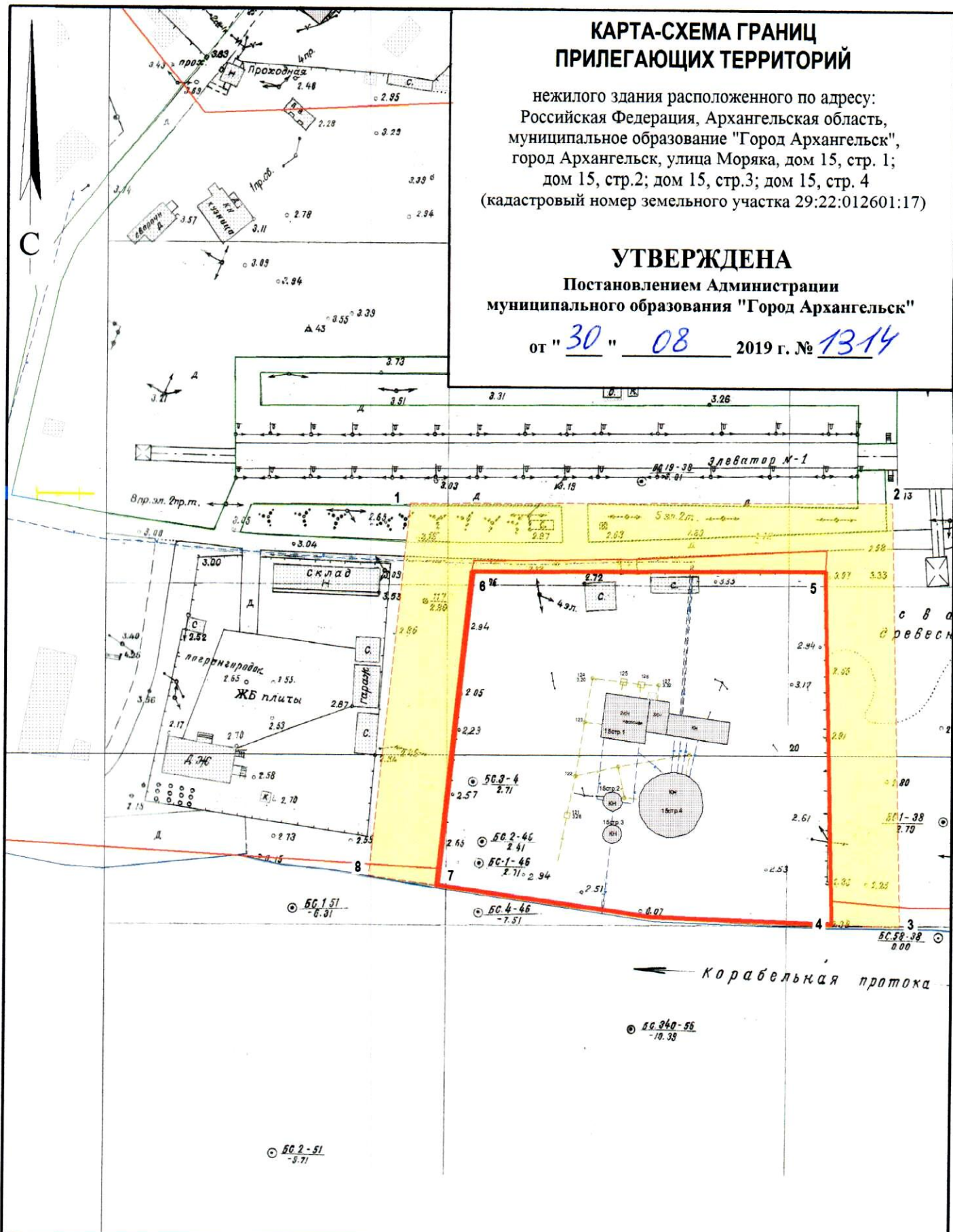
КАРТА-СХЕМА ГРАНИЦ ПРИЛЕГАЮЩИХ ТЕРРИТОРИЙ

нежилого здания расположенного по адресу:
Российская Федерация, Архангельская область,
муниципальное образование "Город Архангельск",
город Архангельск, улица Моряка, дом 15, стр. 1;
дом 15, стр.2; дом 15, стр.3; дом 15, стр. 4
(кадастровый номер земельного участка 29:22:012601:17)

УТВЕРЖДЕНА

Постановлением Администрации
муниципального образования "Город Архангельск"


от " 30 " 08 2019 г. № 1314




Система координат МСК-29

Обозначение характерных точек границ	координаты, м	
	X	Y
1	659172.61	2517344.66
2	659178.64	2517485.71
3	659054.10	2517493.38
4	659054.10	2517473.34
5	659157.82	2517466.95
6	659153.39	2517363.39
7	659061.00	2517357.05
8	659063.17	2517337.15

УСЛОВНЫЕ ОБОЗНАЧЕНИЯ:

 изображение границ земельного участка по
ул. Моряка, дом 15, стр. 1; дом 15, стр.2; дом 15, стр.3;
дом 15, стр. 4

 изображение границ прилегающих территорий

Масштаб 1 : 1500